番号	８１－１、８１－２
所在地	上市木字堀田２５０６－３、２４９１
面積	９，３３８㎡　他１１

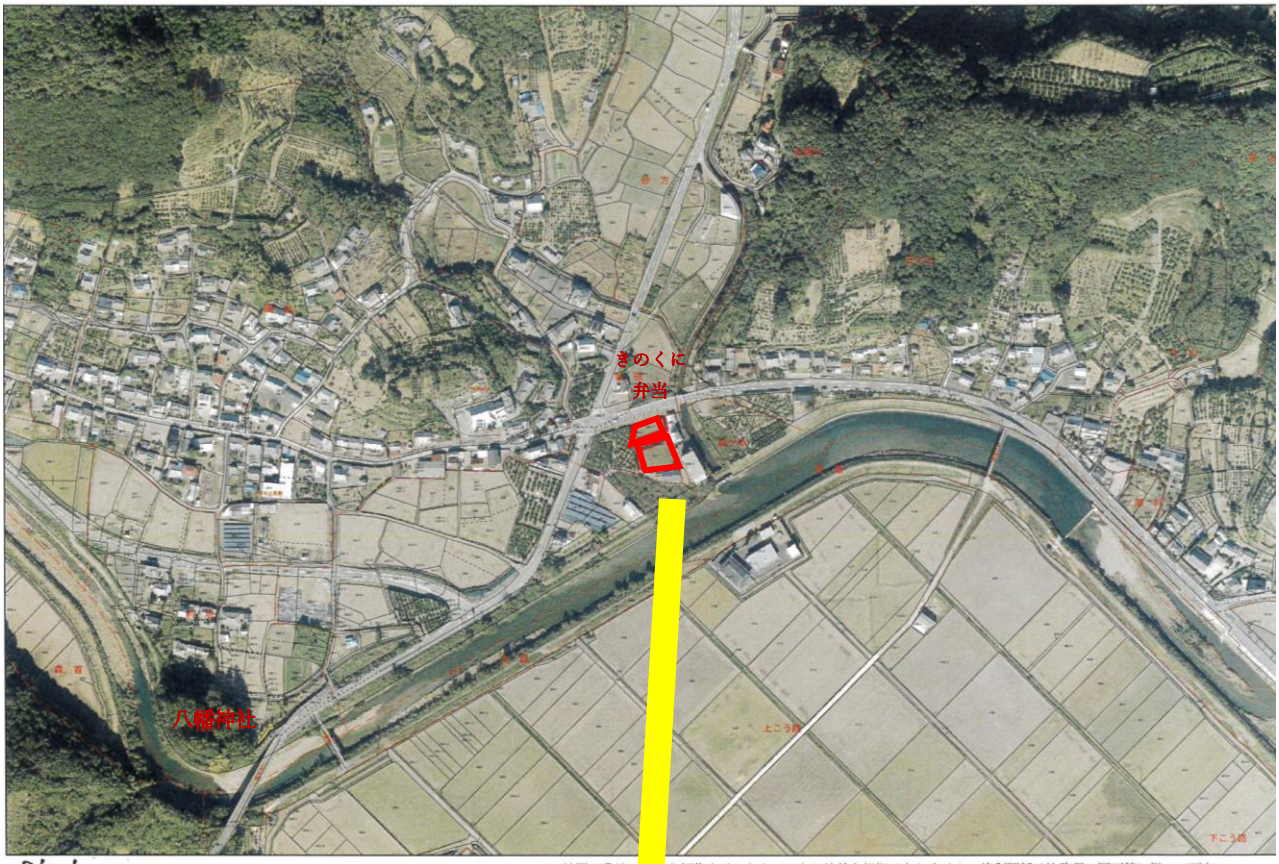

81-1~2

この地図は農地の現況を編集表示したものであり法的な根拠はありません。権利関係は法務局の図面等に拠って下さい。
三総合地第０００号　２０１７　三重県共有デジタル地図（写真地図データ　地上解像度２０ｃｍ）三重県市町総合事務組合

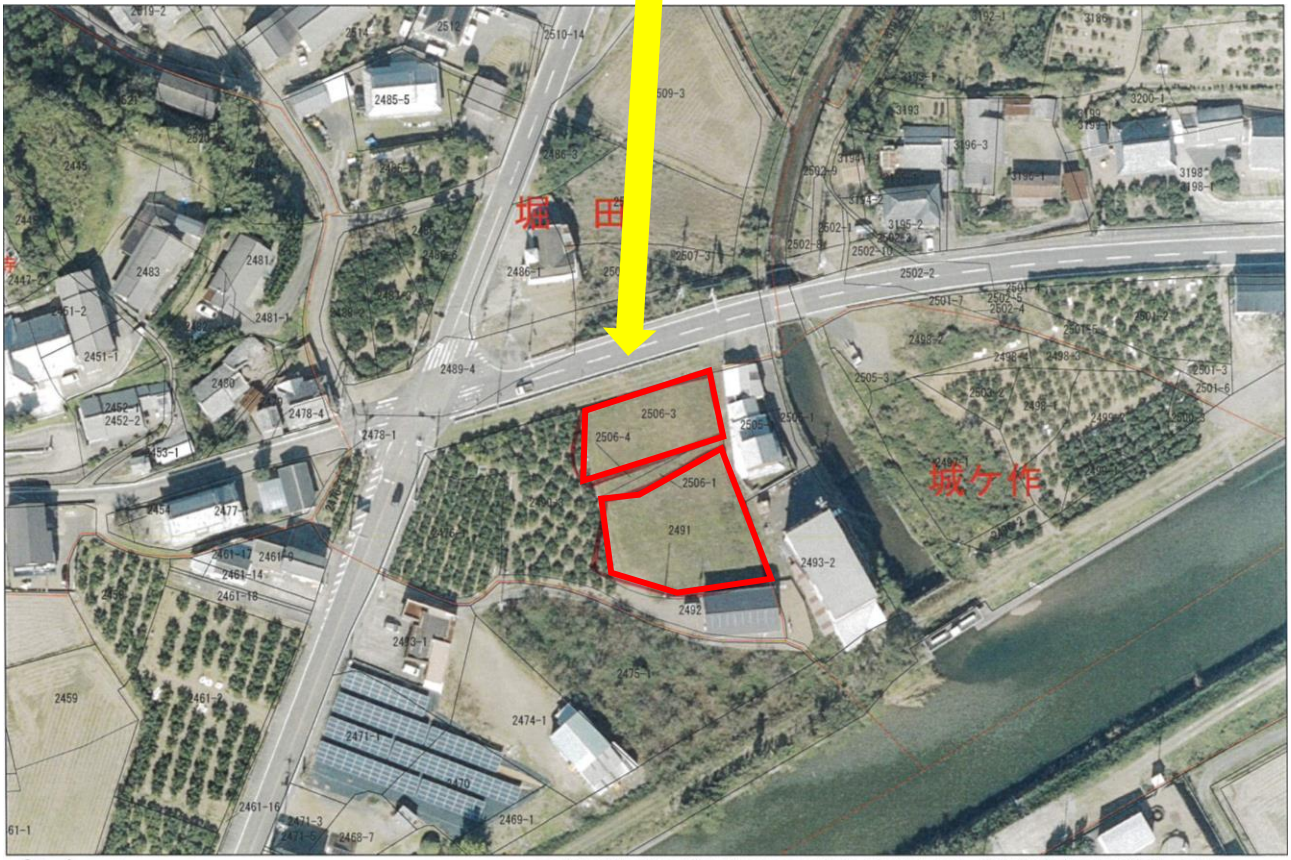

81-1~2

この地図は農地の現況を編集表示したものであり法的な根拠はありません。権利関係は法務局の図面等に拠って下さい。
三総合地第０００号　２０１７　三重県共有デジタル地図（写真地図データ　地上解像度２０ｃｍ）三重県市町総合事務組合

番号	８１－３
所在地	下市木字向井地３３０５－１
面積	９９８㎡

81－3

この地図は農地の現況を編集表示したものであり法的な根拠はありません。権利関係は法務局の図面等に拠って下さい。
三総合地第０００号　２０１７　三重県共有デジタル地図（写真地図データ　地上解像度２０ｃｍ）三重県市町総合事務組合

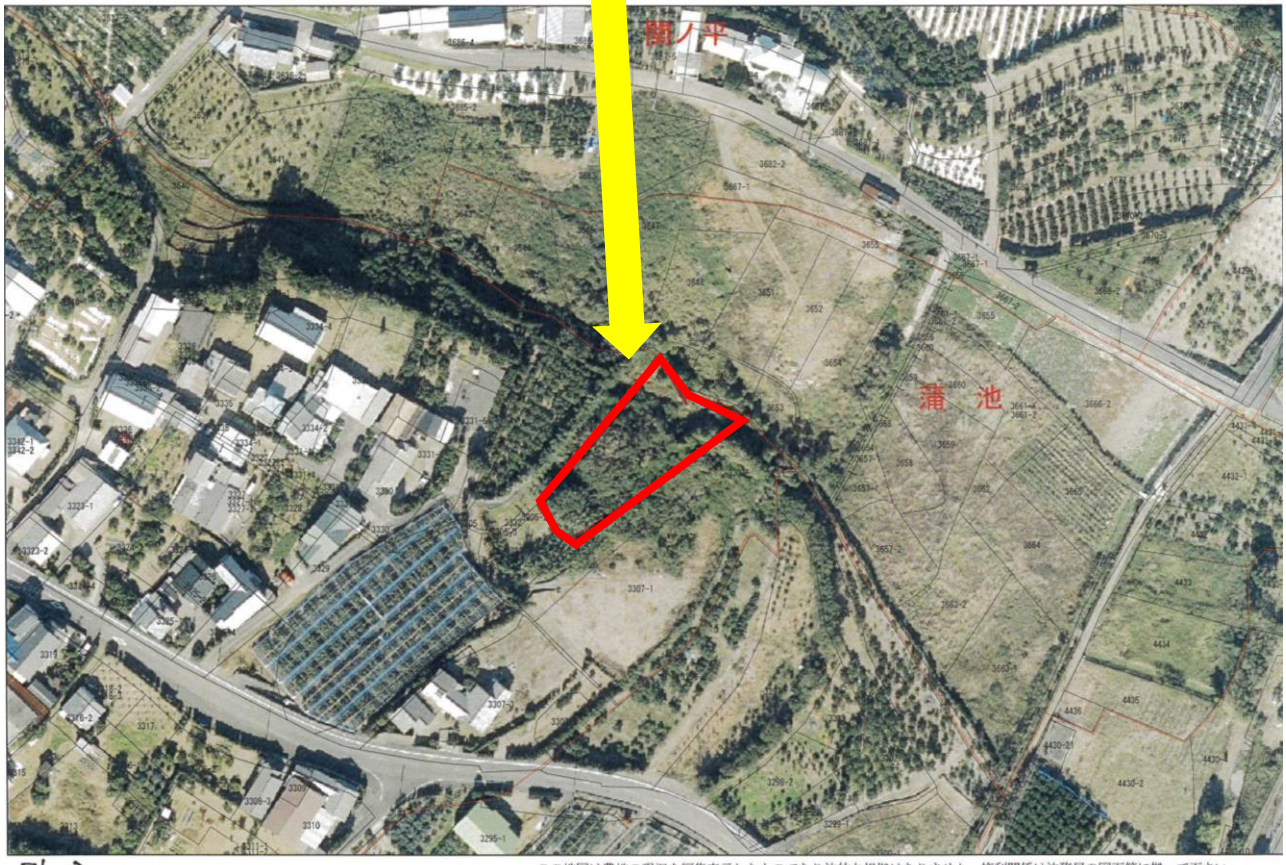

81－3

この地図は農地の現況を編集表示したものであり法的な根拠はありません。権利関係は法務局の図面等に拠って下さい。
三総合地第０００号　２０１７　三重県共有デジタル地図（写真地図データ　地上解像度２０ｃｍ）三重県市町総合事務組合

番号	８２－１、８２－２
所在地	下市木字向井地３５２７－１、３５２８－１
面積	３６９㎡、２７７㎡

この地図は農地の現況を編集表示したものであり法的な根拠はありません。権利関係は法務局の図面等に拠って下さい。
三総合地第０００号　２０１７　三重県共有デジタル地図（写真地図データ　地上解像度２０ｃｍ）三重県市町総合事務組合

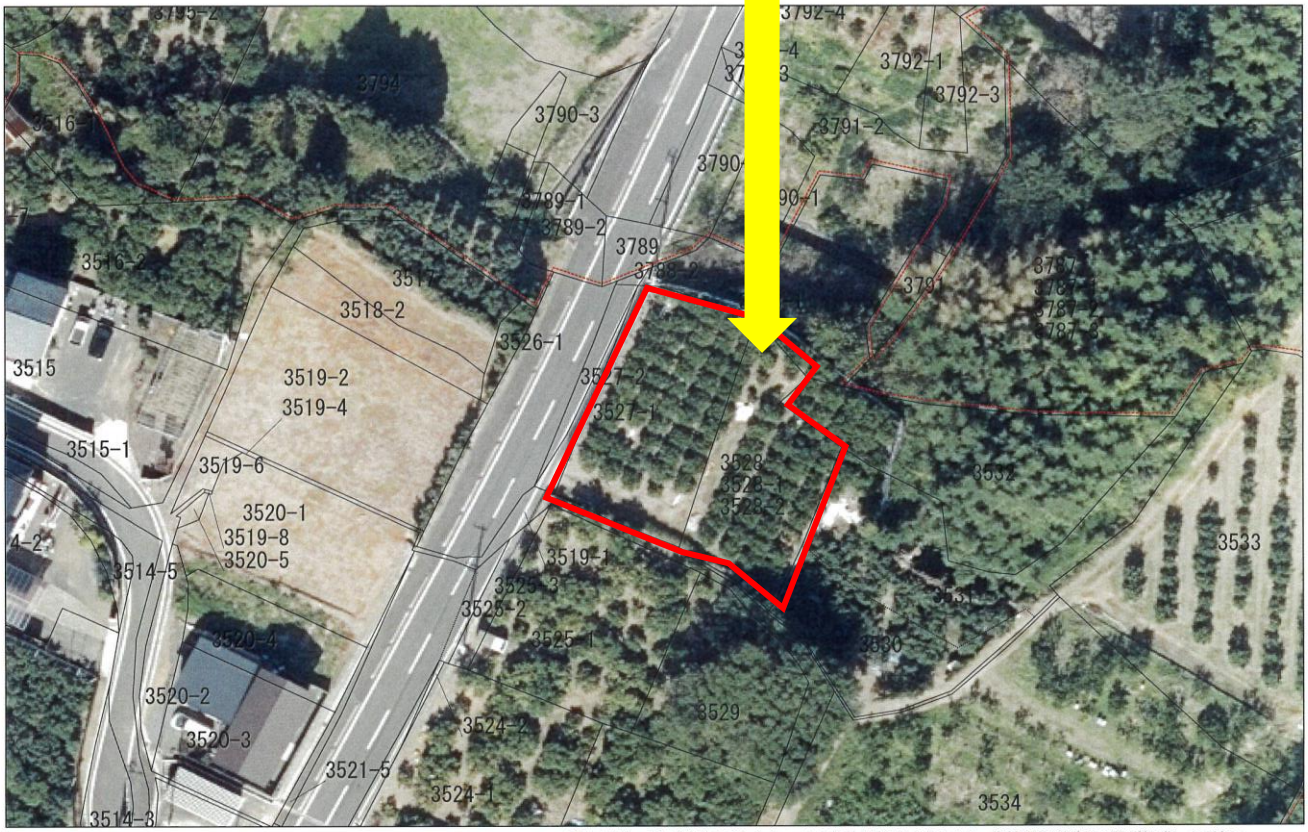

この地図は農地の現況を編集表示したものであり法的な根拠はありません。権利関係は法務局の図面等に拠って下さい。
三総合地第０００号　２０１７　三重県共有デジタル地図（写真地図データ　地上解像度２０ｃｍ）三重県市町総合事務組合

番号	８３－１、８３－２
所在地	下市木字向井地３５２４－１、３５２５－１
面積	４７３㎡、４３１㎡

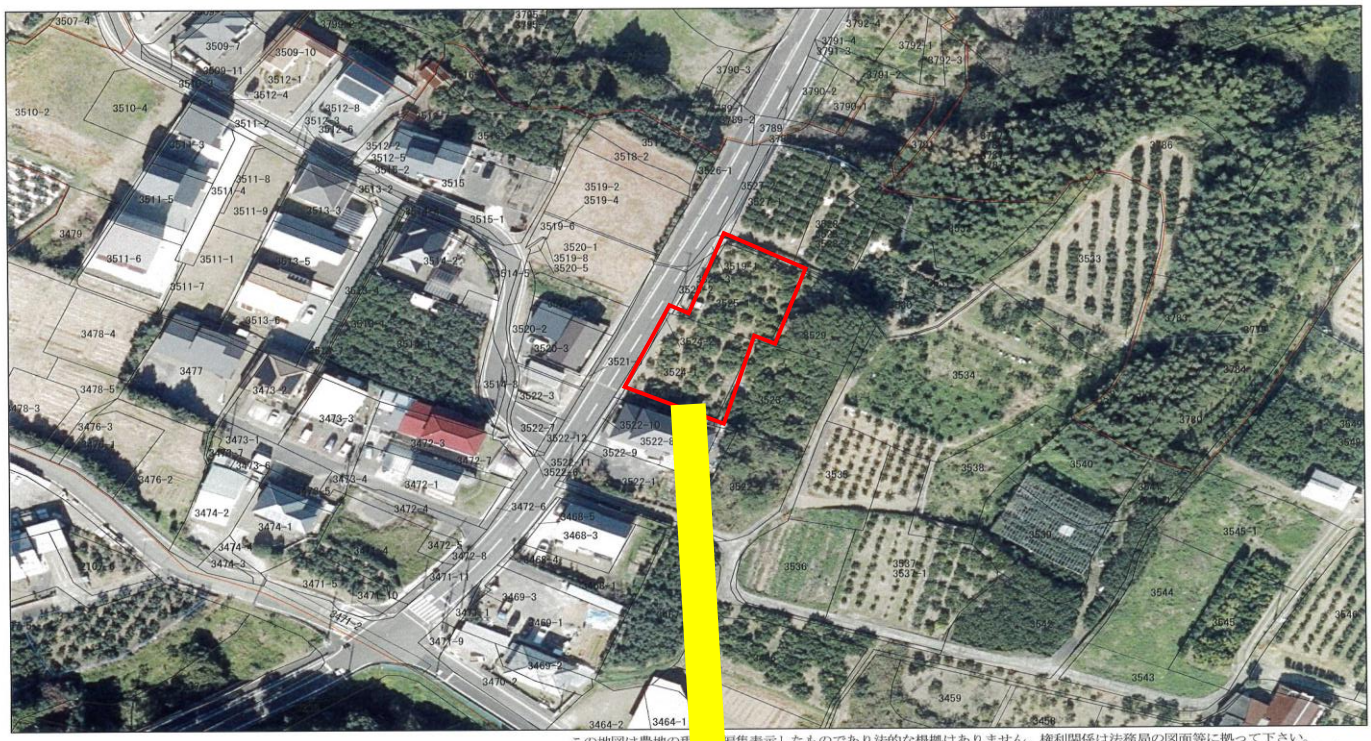

この地図は農地の現況を編集表示したものであり法的な根拠はありません。権利関係は法務局の図面等に拠って下さい。
三総合地第０００号　２０１７　三重県共有デジタル地図（写真地図データ　地上解像度２０ｃｍ）三重県市町総合事務組合

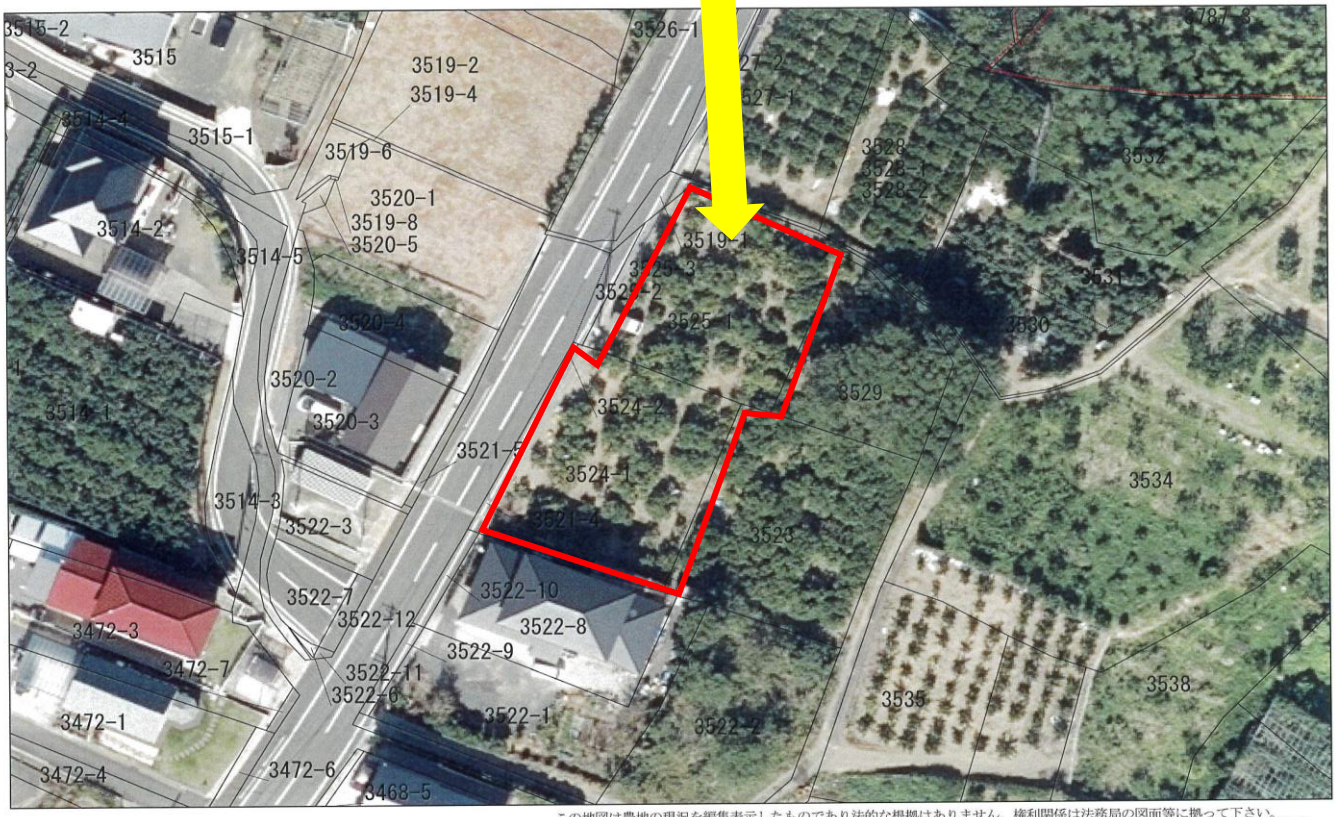

この地図は農地の現況を編集表示したものであり法的な根拠はありません。権利関係は法務局の図面等に拠って下さい。
三総合地第０００号　２０１７　三重県共有デジタル地図（写真地図データ　地上解像度２０ｃｍ）三重県市町総合事務組合

番号	８４－１
所在地	下市木字蓑ノ池３７０２
面積	１，０８０㎡

番号	８５－１、８５－２
所在地	阿田和字奥地２０５３、２０５４
面積	１，９９４㎡、２，５５８㎡

.



削除

番号	８５－３、８５－４
所在地	阿田和字奥地２０７６、２０７７
面積	３，５０５㎡、１，７０２㎡

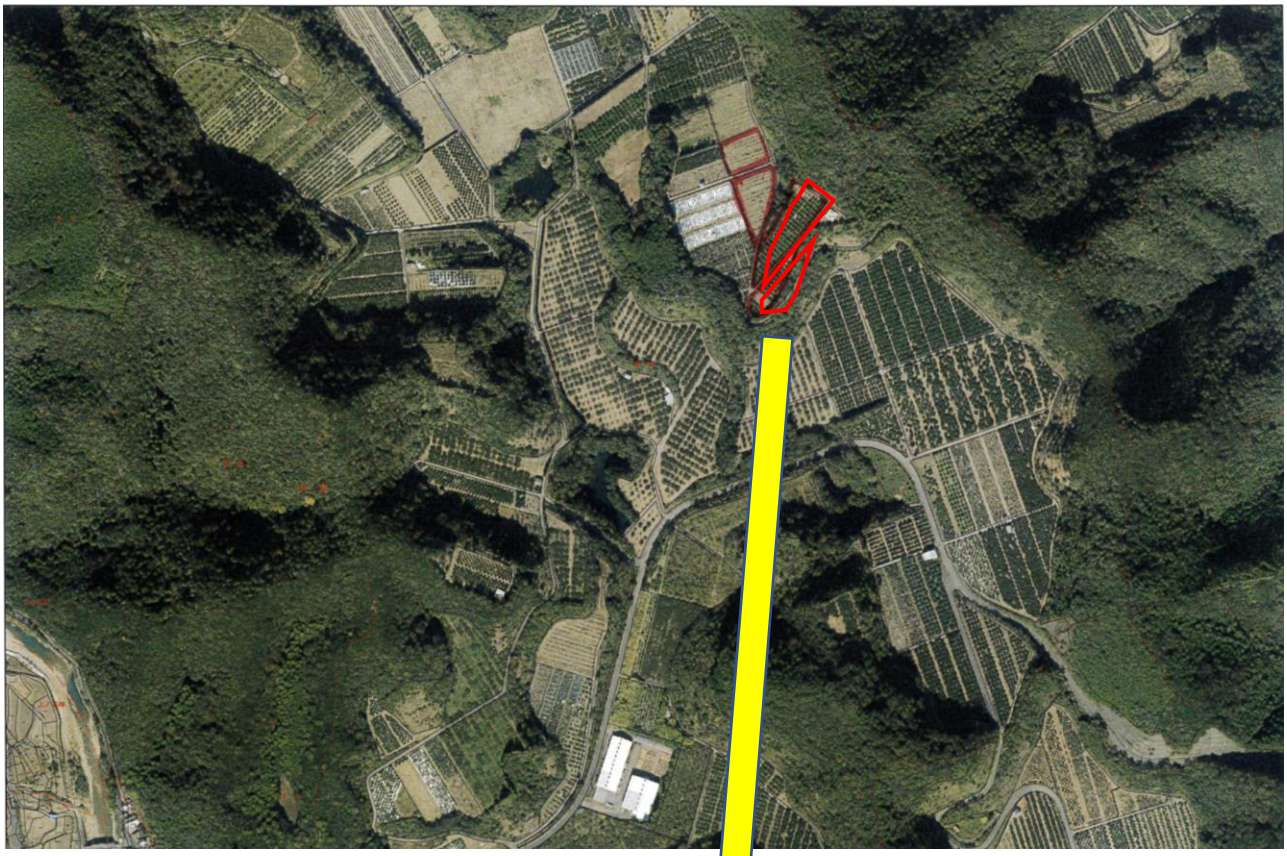

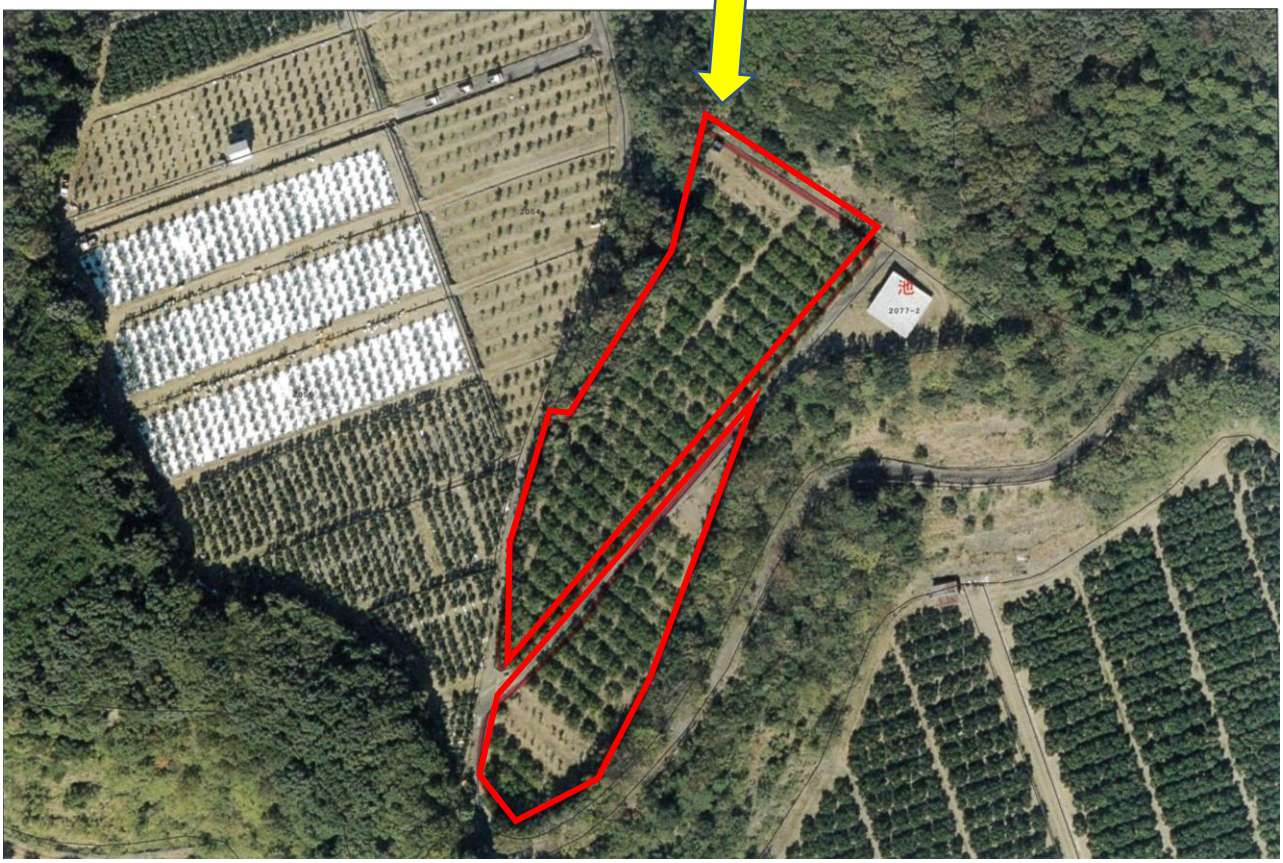

番号	８６－１
所在地	下市木字井ノ池２７２４－１
面積	６８４

この地図は農地の　　を編集表示したものであり法的な根拠はありません。権利関係は法務局の図面等に拠って下さい。
三総合地第０００　　２０１７　三重県共有デジタル地図（写真地図データ　地上解像度２０ｃｍ）三重県市町総合事務組合

この地図は農地の現況を編集表示したものであり法的な根拠はありません。権利関係は法務局の図面等に拠って下さい。
三総合地第０００号　２０１７　三重県共有デジタル地図（写真地図データ　地上解像度２０ｃｍ）三重県市町総合事務組合

番号	８７
所在地	下市木字蒲池３６６６－２、３６６７－２
面積	1,548 ㎡

この地図は農地の現況を編集表示したものであり法的な根拠はありません。権利関係は法務局の図面等に拠って下さい。
三総合地第０００号　２０１７　三重県共有デジタル地図（写真地図データ　地上解像度２０ｃｍ）三重県市町総合事務組合

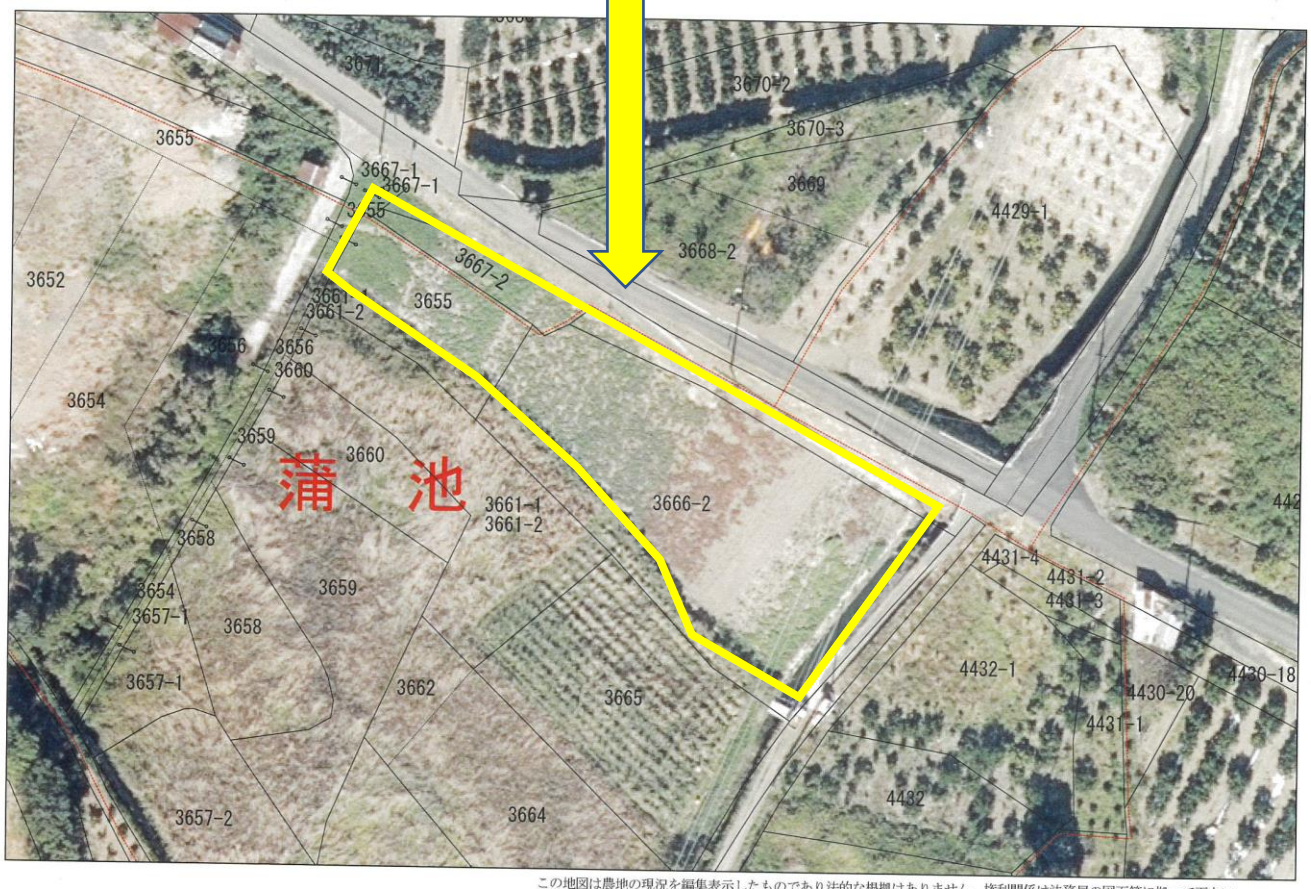

この地図は農地の現況を編集表示したものであり法的な根拠はありません。権利関係は法務局の図面等に拠って下さい。
三総合地第０００号　２０１７　三重県共有デジタル地図（写真地図データ　地上解像度２０ｃｍ）三重県市町総合事務組合

番号	８８
所在地	阿田和字平見 6094
面積	2,002 ㎡

この地図は農地の　　編集表示したものであり法的な根拠はありません。権利関係は法務局の図面等に拠って下さい。
三総合地第０００　　０１７　三重県共有デジタル地図（写真地図データ　地上解像度２０ｃｍ）三重県市町総合事務組合

この地図は農地の現況を編集表示したものであり法的な根拠はありません。権利関係は法務局の図面等に拠って下さい。
三総合地第０００号　２０１７　三重県共有デジタル地図（写真地図データ　地上解像度２０ｃｍ）三重県市町総合事務組合

番号	８９
所在地	志原字平見１８６７－４
面積	４１６㎡

この地図は農地の現況を編集表示したものであり法的な根拠はありません。権利関係は法務局の図面等に拠って下さい。
三総合地第０００号　２０１７　三重県共有デジタル地図（写真地図データ　地上解像度２０ｃｍ）三重県市町総合事務組合

この地図は農地の現況を編集表示したものであり法的な根拠はありません。権利関係は法務局の図面等に拠って下さい。
三総合地第０００号　２０１７　三重県共有デジタル地図（写真地図データ　地上解像度２０ｃｍ）三重県市町総合事務組合

番号	９０－１、９０－２
所在地	志原字西ノ谷２３９９、２４００
面積	３２９６㎡

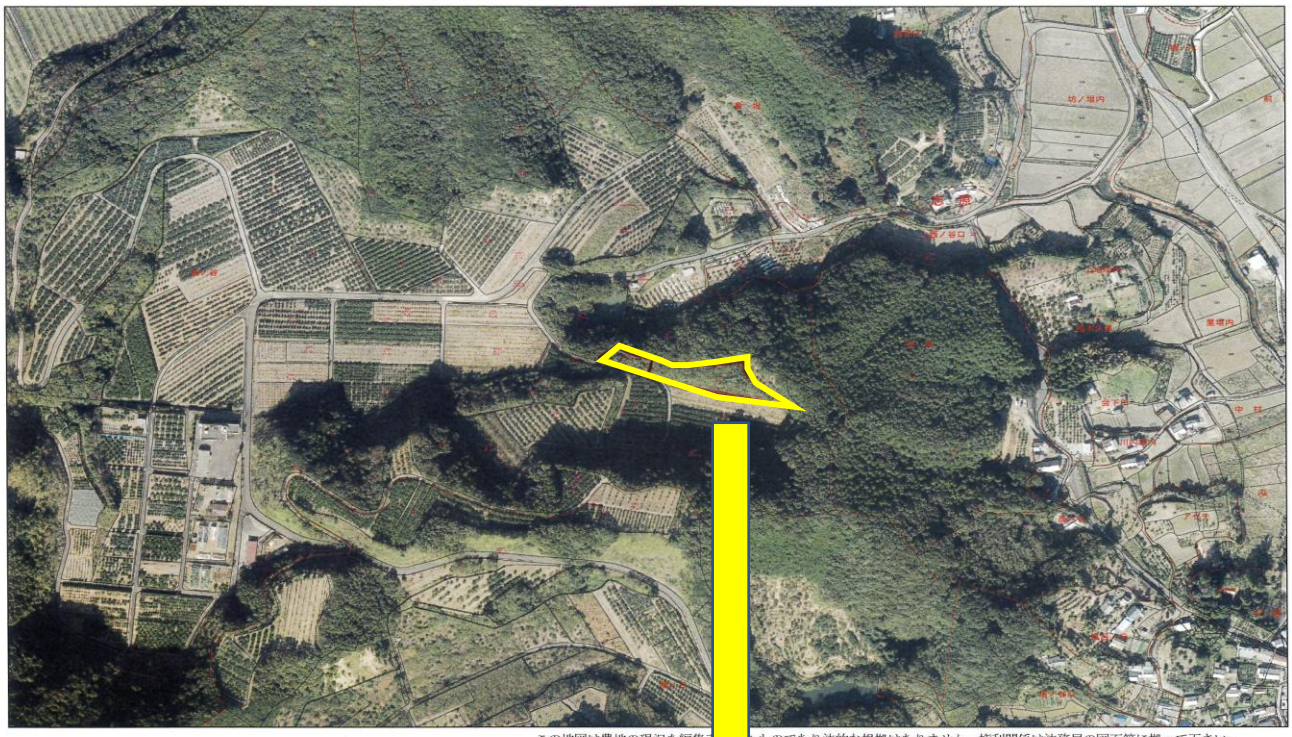

この地図は農地の現況を編集表示したものであり法的な根拠はありません。権利関係は法務局の図面等に拠って下さい。
三総合地第０００号　２０１７　三重県共有デジタル地図（写真地図データ　地上解像度２０ｃｍ）三重県市町総合事務組合

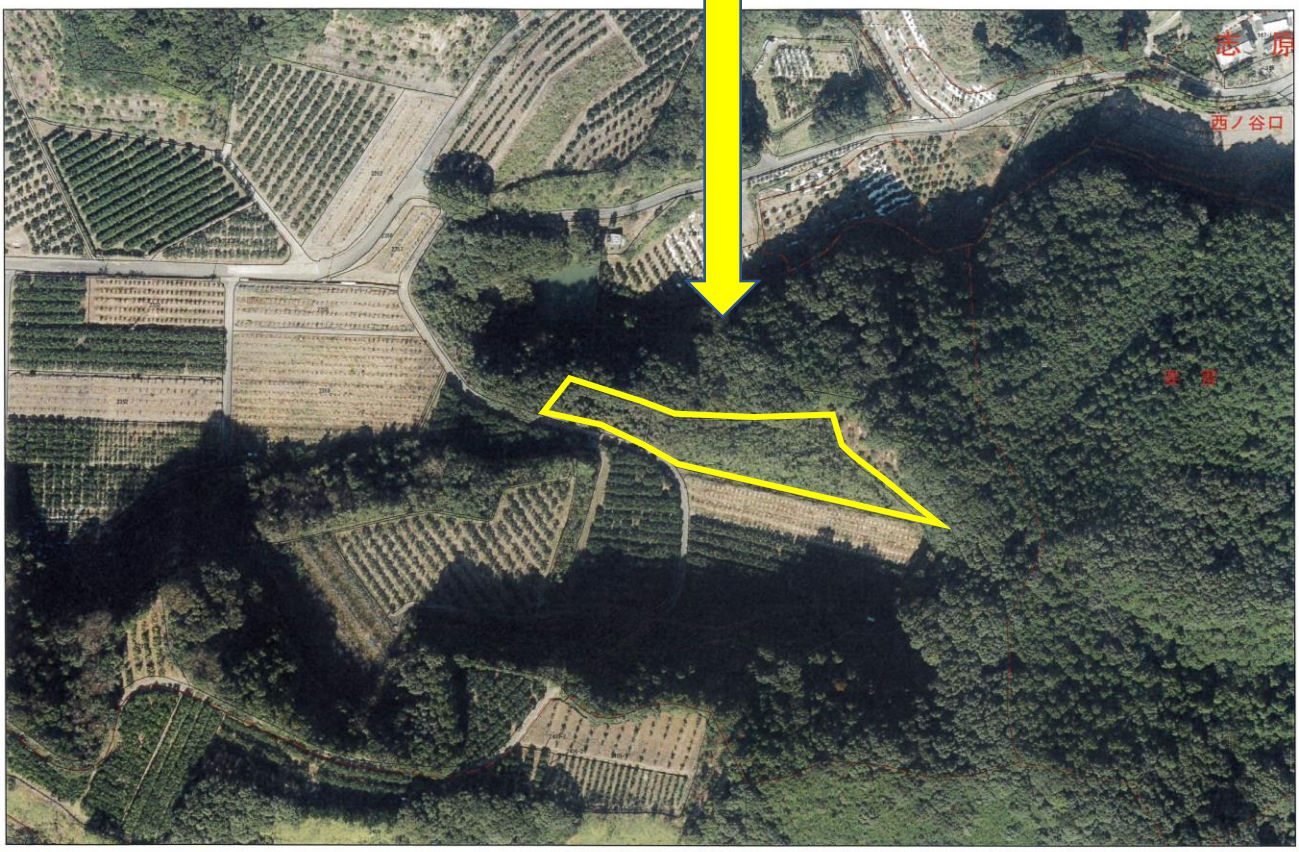

この地図は農地の現況を編集表示したものであり法的な根拠はありません。権利関係は法務局の図面等に拠って下さい。
三総合地第０００号　２０１７　三重県共有デジタル地図（写真地図データ　地上解像度２０ｃｍ）三重県市町総合事務組合

番号	９１
所在地	志原字坊ノ垣内 2583
面積	１,５１７㎡

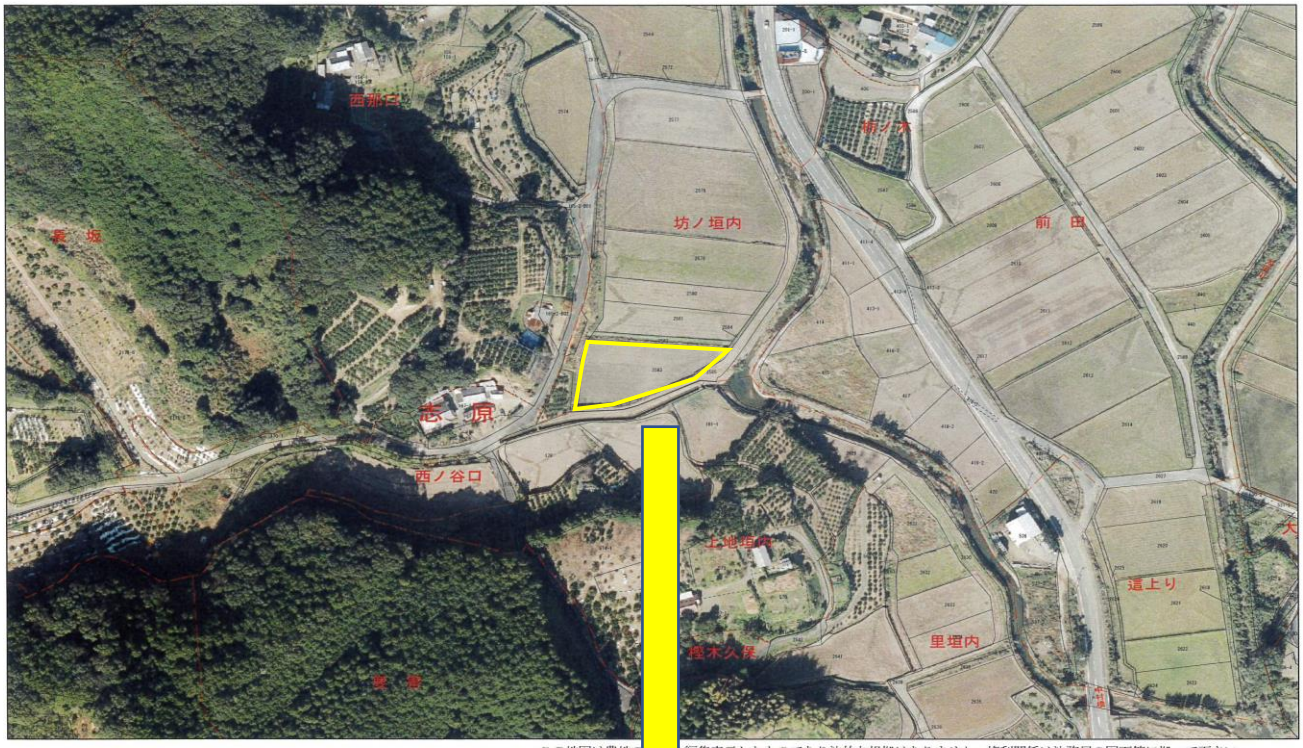

この地図は農地の[illegible]を編集表示したものであり法的な根拠はありません。権利関係は法務局の図面等に拠って下さい。
三総合地第０００[illegible]２０１７　三重県共有デジタル地図（写真地図データ　地上解像度２０ｃｍ）三重県市町総合事務組合

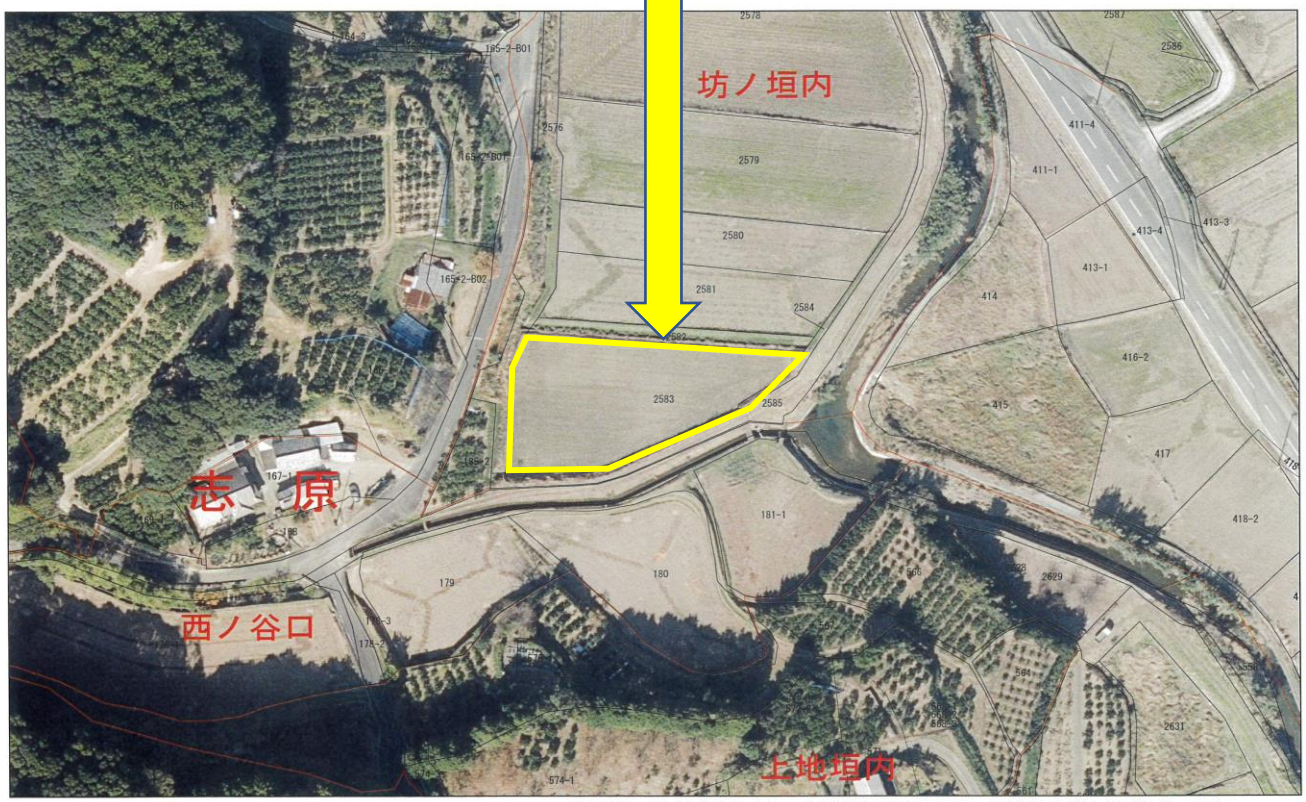

この地図は農地の現況を編集表示したものであり法的な根拠はありません。権利関係は法務局の図面等に拠って下さい。
三総合地第０００号　２０１７　三重県共有デジタル地図（写真地図データ　地上解像度２０ｃｍ）三重県市町総合事務組合

番号	９２－１
所在地	栗須二通り田 269-1
面積	３１９㎡

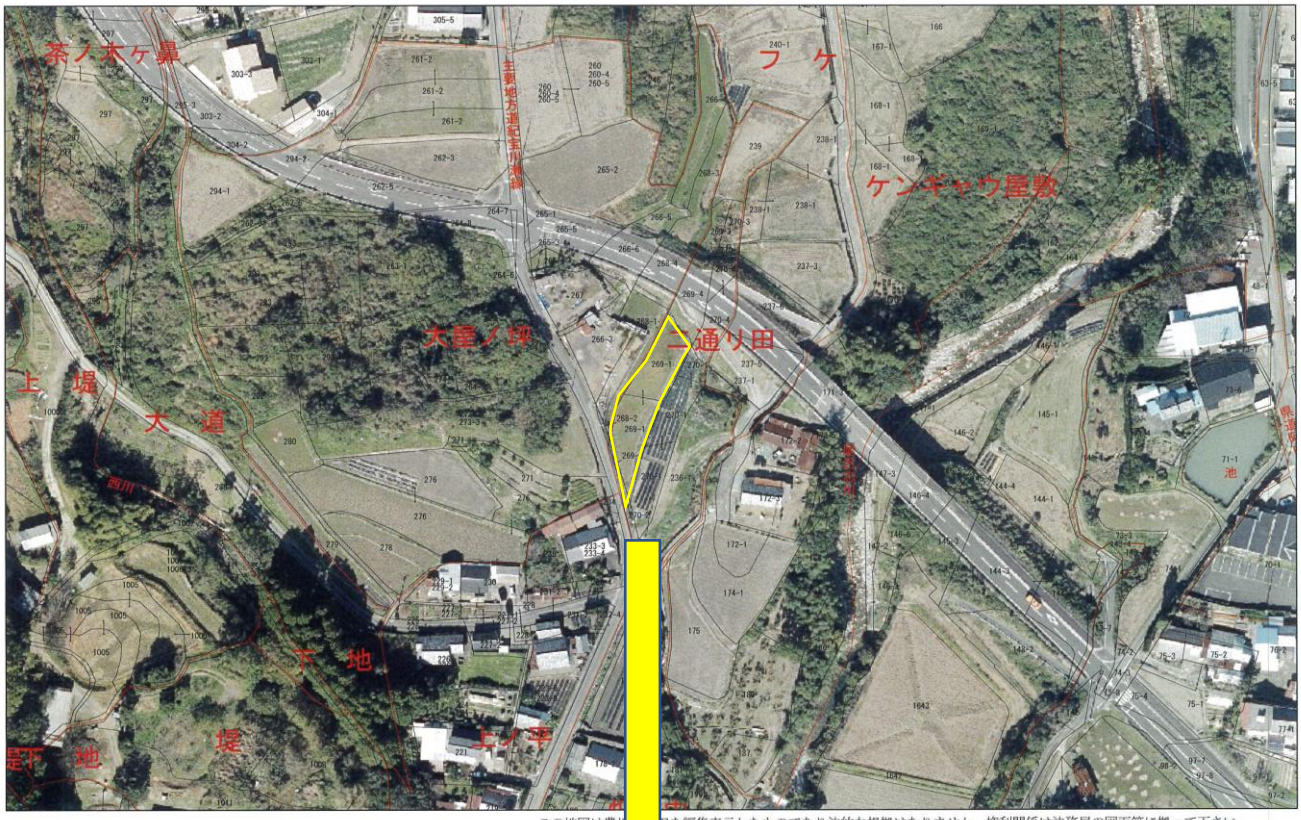

この地図は農地の現況を編集表示したものであり法的な根拠はありません。権利関係は法務局の図面等に拠って下さい。
三総合地第０００　２０１７　三重県共有デジタル地図（写真地図データ　地上解像度２０ｃｍ）三重県市町総合事務組合

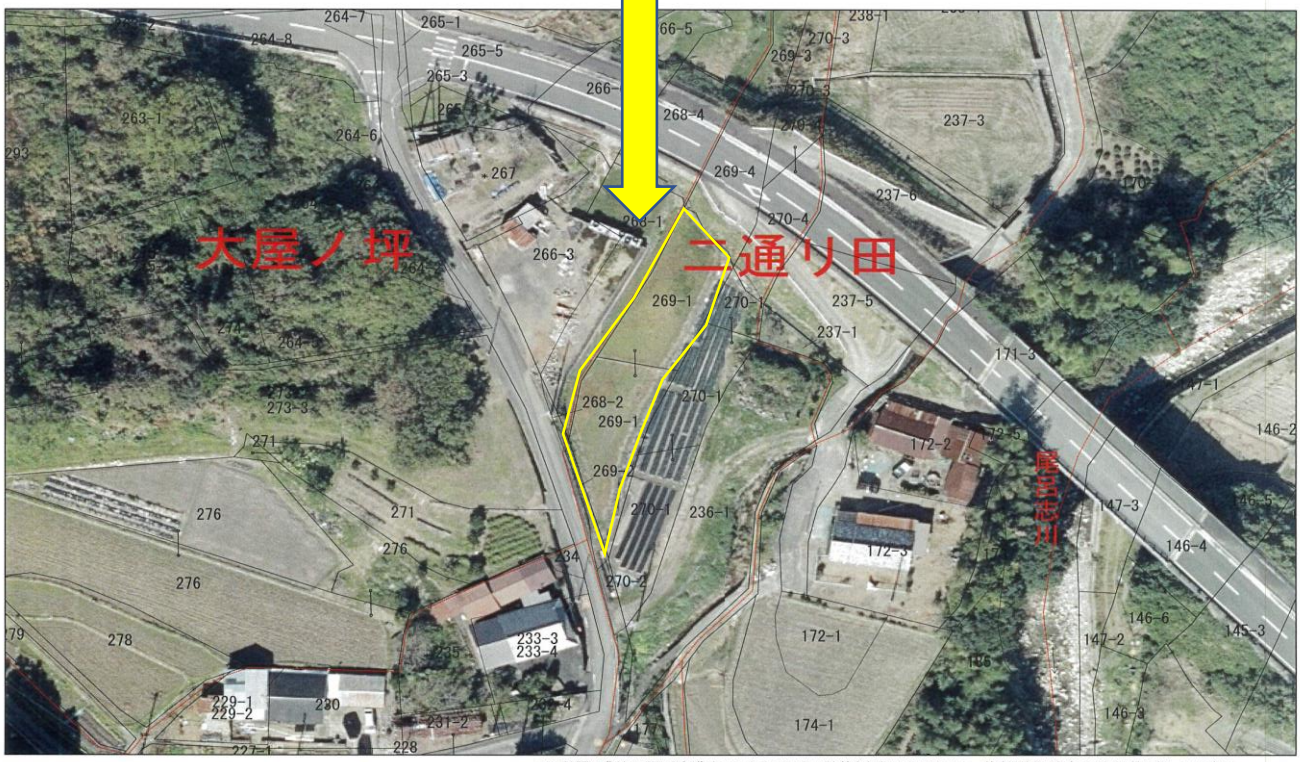

この地図は農地の現況を編集表示したものであり法的な根拠はありません。権利関係は法務局の図面等に拠って下さい。
三総合地第０００　２０１７　三重県共有デジタル地図（写真地図データ　地上解像度２０ｃｍ）三重県市町総合事務組合

番号	９２－３
所在地	栗須二通り田 269-3
面積	６６㎡

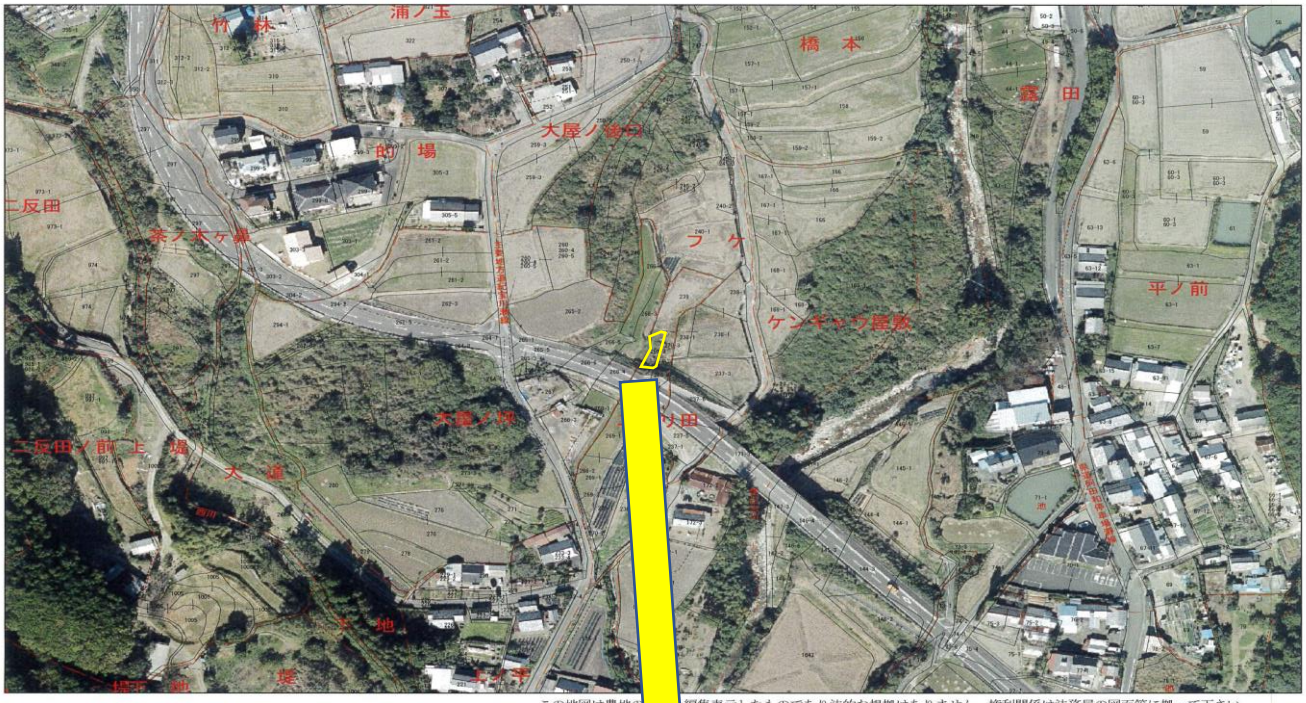

この地図は農地の現況を編集表示したものであり法的な根拠はありません。権利関係は法務局の図面等に拠って下さい。
三総合地第０００号　２０１７　三重県共有デジタル地図（写真地図データ　地上解像度２０ｃｍ）三重県市町総合事務組合

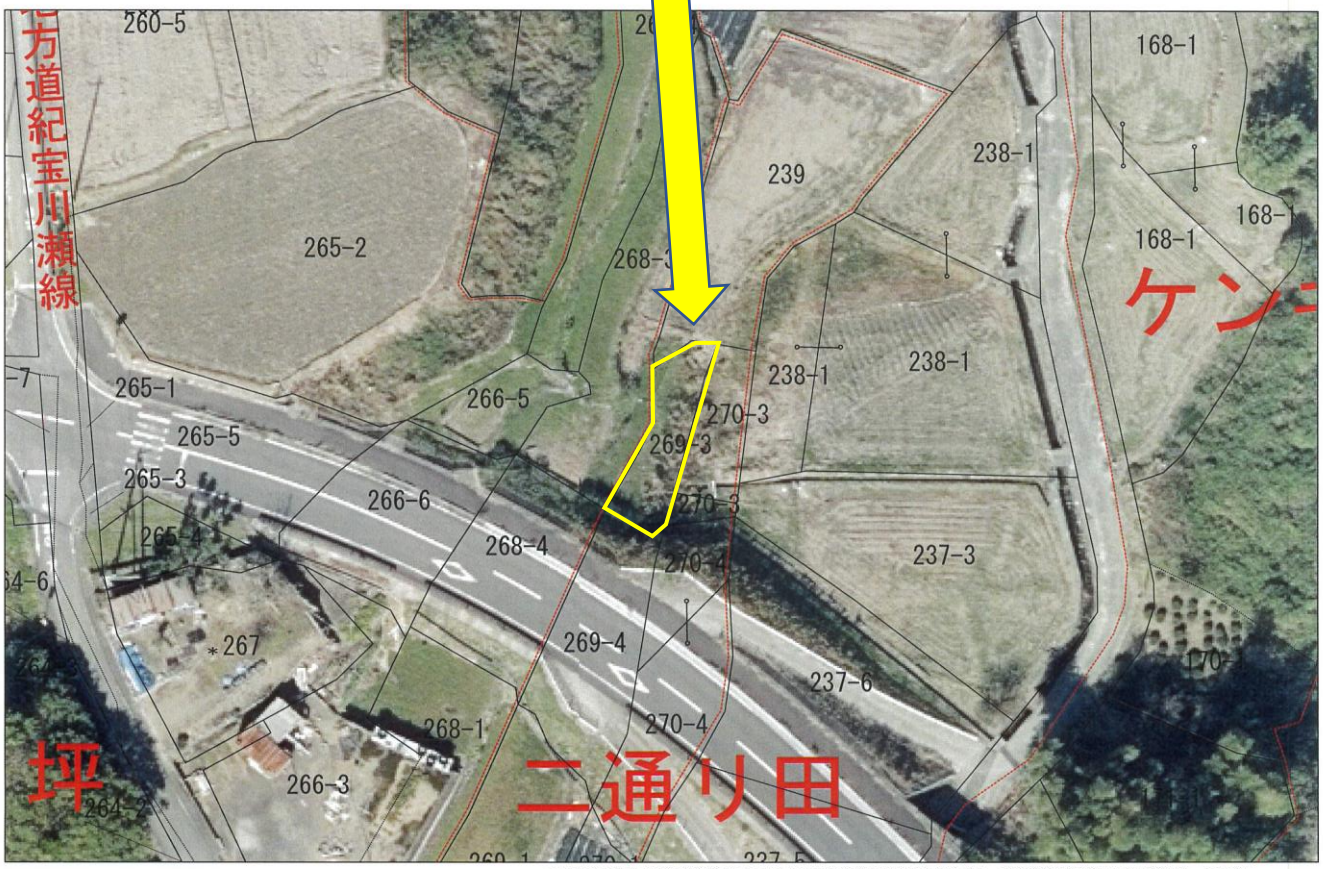

この地図は農地の現況を編集表示したものであり法的な根拠はありません。権利関係は法務局の図面等に拠って下さい。
三総合地第０００号　２０１７　三重県共有デジタル地図（写真地図データ　地上解像度２０ｃｍ）三重県市町総合事務組合

番号	９３
所在地	阿田和広田１１３
面積	1,011 ㎡

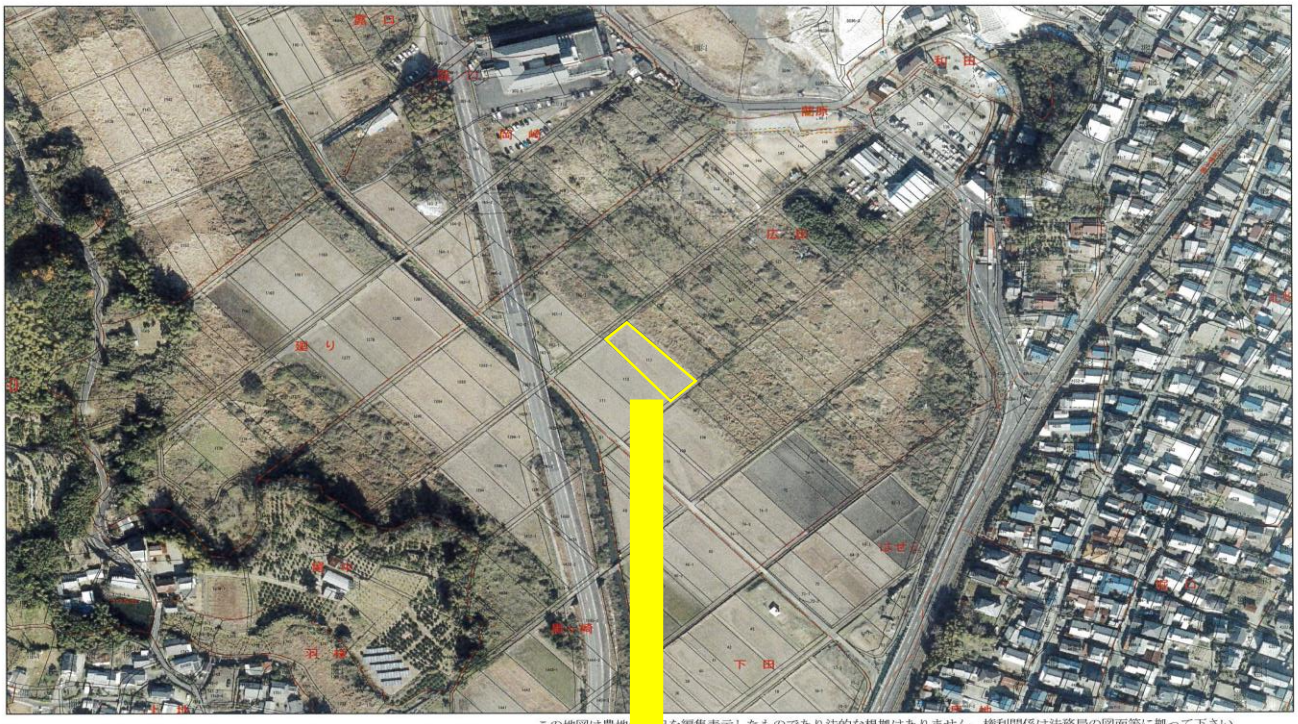

この地図は農地の現況を編集表示したものであり法的な根拠はありません。権利関係は法務局の図面等に拠って下さい。
三総合地第０００号　２０１７　三重県共有デジタル地図（写真地図データ　地上解像度２０ｃｍ）三重県市町総合事務組合

この地図は農地の現況を編集表示したものであり法的な根拠はありません。権利関係は法務局の図面等に拠って下さい。
三総合地第０００号　２０１７　三重県共有デジタル地図（写真地図データ　地上解像度２０ｃｍ）三重県市町総合事務組合

番号	９４－１
所在地	奥地 2045
面積	７,９４２㎡

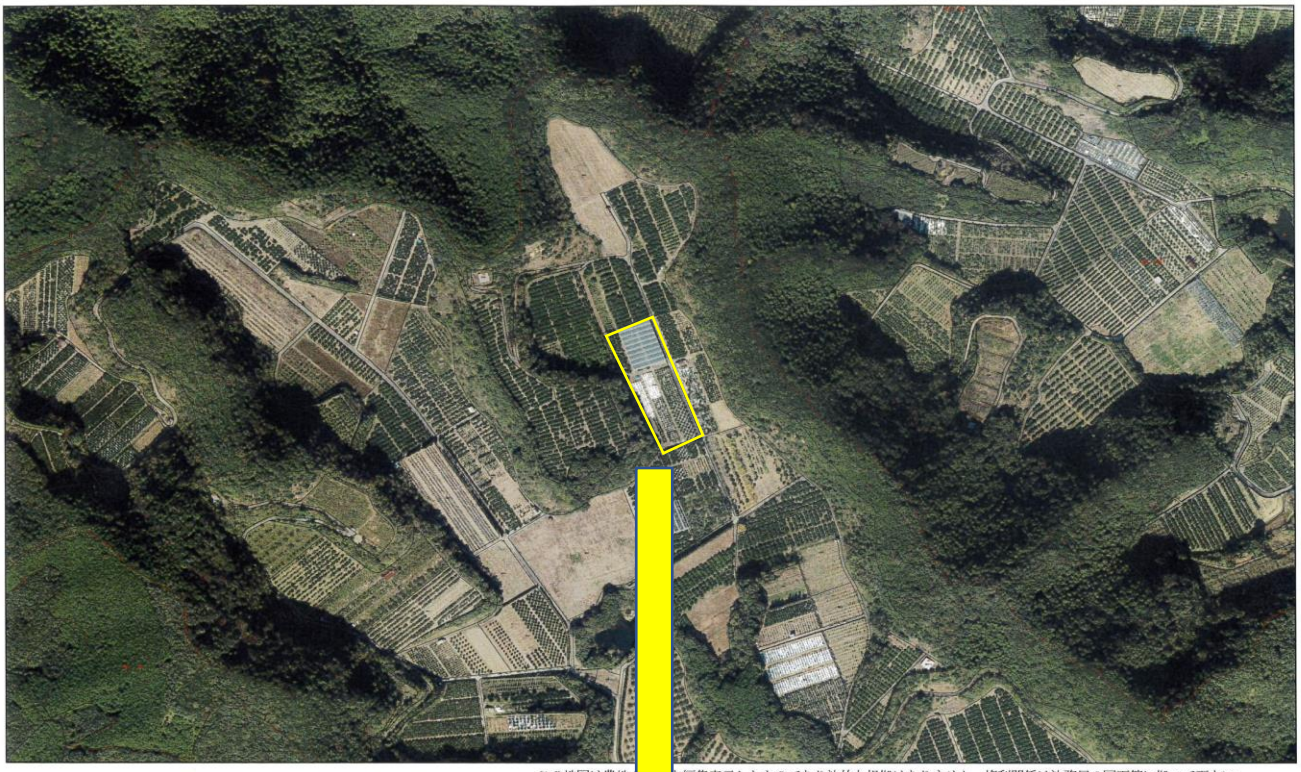

この地図は農地の現況を編集表示したものであり法的な根拠はありません。権利関係は法務局の図面等に拠って下さい。
三総合地第０００号　２０１７　三重県共有デジタル地図（写真地図データ　地上解像度２０ｃｍ）三重県市町総合事務組合

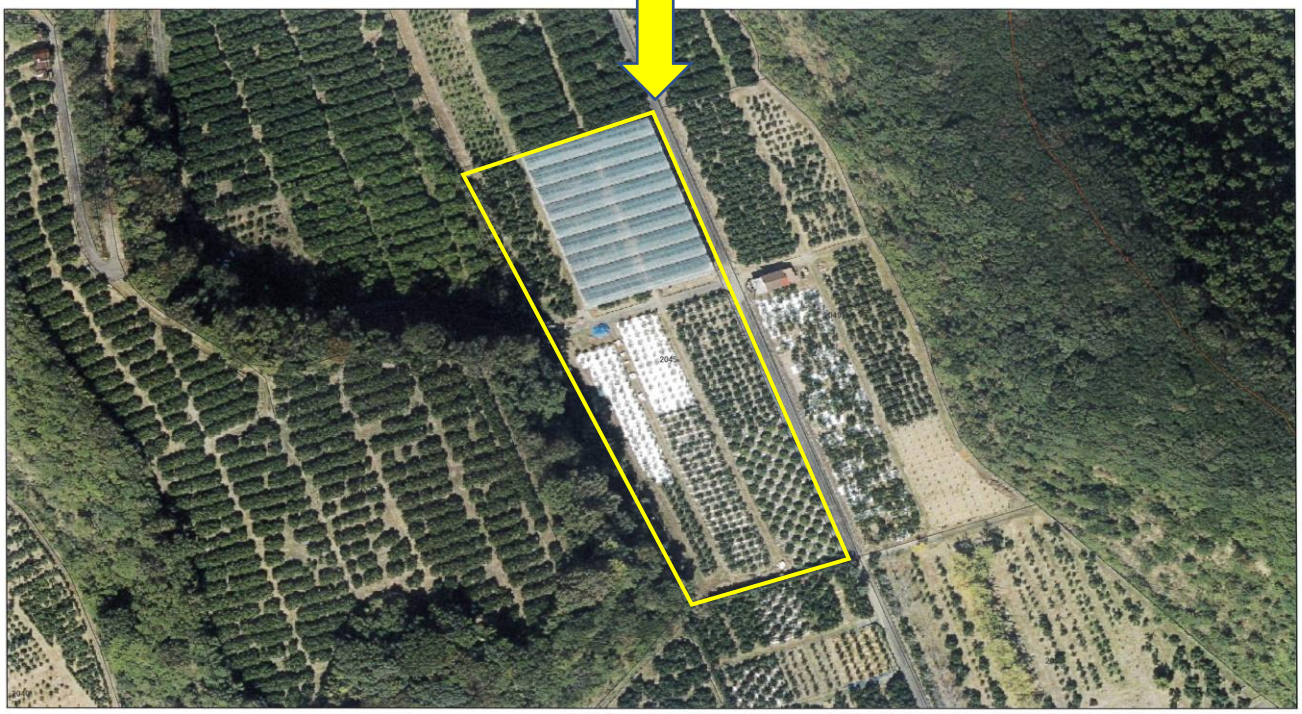

この地図は農地の現況を編集表示したものであり法的な根拠はありません。権利関係は法務局の図面等に拠って下さい。
三総合地第０００号　２０１７　三重県共有デジタル地図（写真地図データ　地上解像度２０ｃｍ）三重県市町総合事務組合

番号	９４－２
所在地	奥地 2049
面積	６,４３０㎡

この地図は農地の現況を編集表示したものであり法的な根拠はありません。権利関係は法務局の図面等に拠って下さい。
三総合地第０００号　２０１７　三重県共有デジタル地図（写真地図データ　地上解像度２０ｃｍ）三重県市町総合事務組合

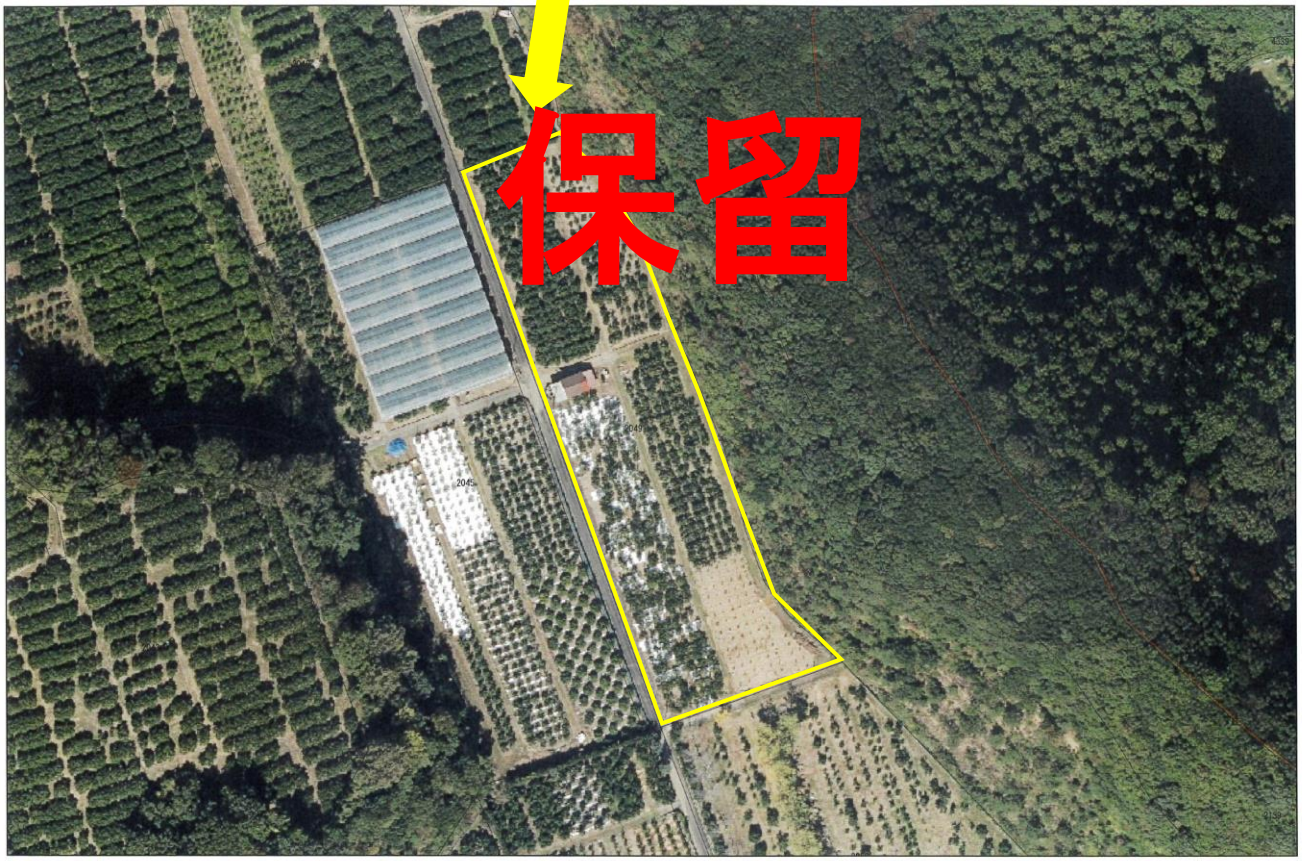

この地図は農地の現況を編集表示したものであり法的な根拠はありません。権利関係は法務局の図面等に拠って下さい。
三総合地第０００号　２０１７　三重県共有デジタル地図（写真地図データ　地上解像度２０ｃｍ）三重県市町総合事務組合

番号	９５
所在地	御見遊 2978 他 10 筆
面積	１０,２４５㎡

契約済

この地図は農地の現況を編集表示したものであり法的な根拠はありません。権利関係は法務局の図面等に拠って下さい。
三総合地第０００号　２０１７　三重県共有デジタル地図（写真地図データ　地上解像度２０ｃｍ）三重県市町総合事務組合

番号	９６－１
所在地	中立奥地 2114
面積	１,６８６㎡

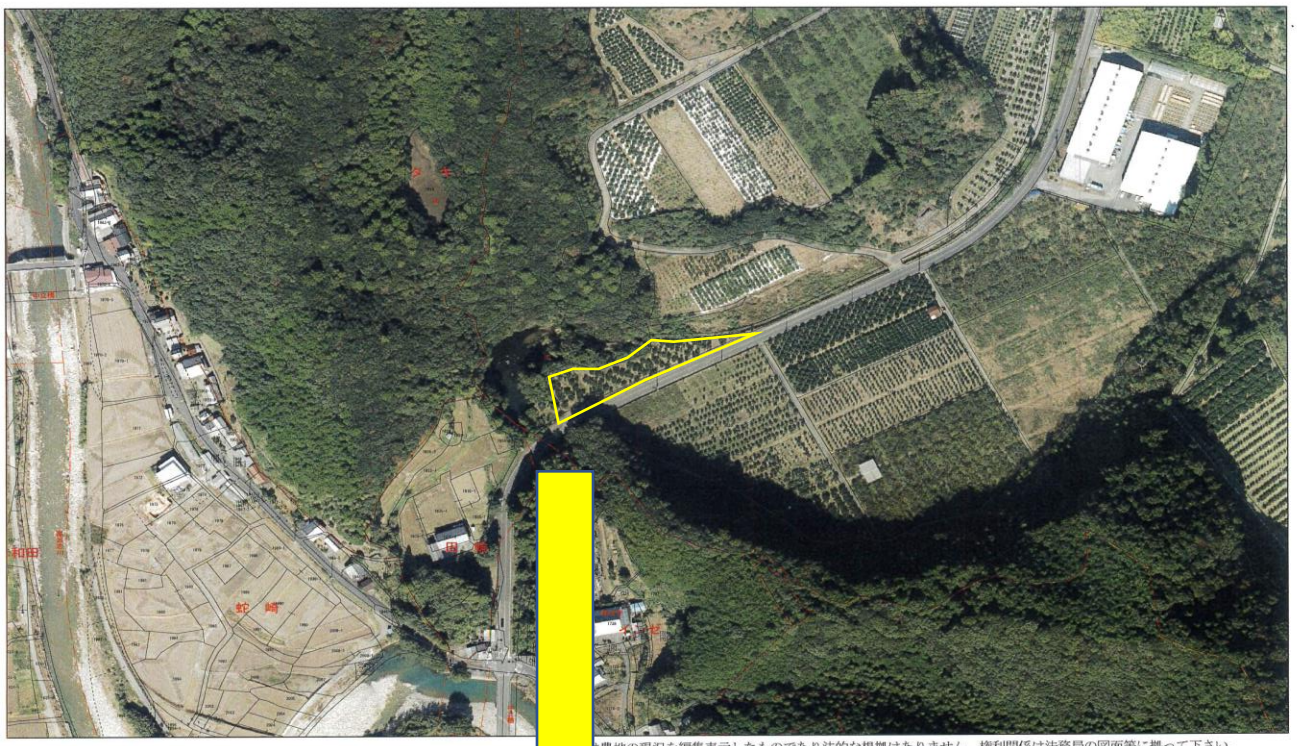

この地図は農地の現況を編集表示したものであり法的な根拠はありません。権利関係は法務局の図面等に拠って下さい。
三総合地第０００号　２０１７　三重県共有デジタル地図（写真地図データ　地上解像度２０ｃｍ）三重県市町総合事務組合

2114

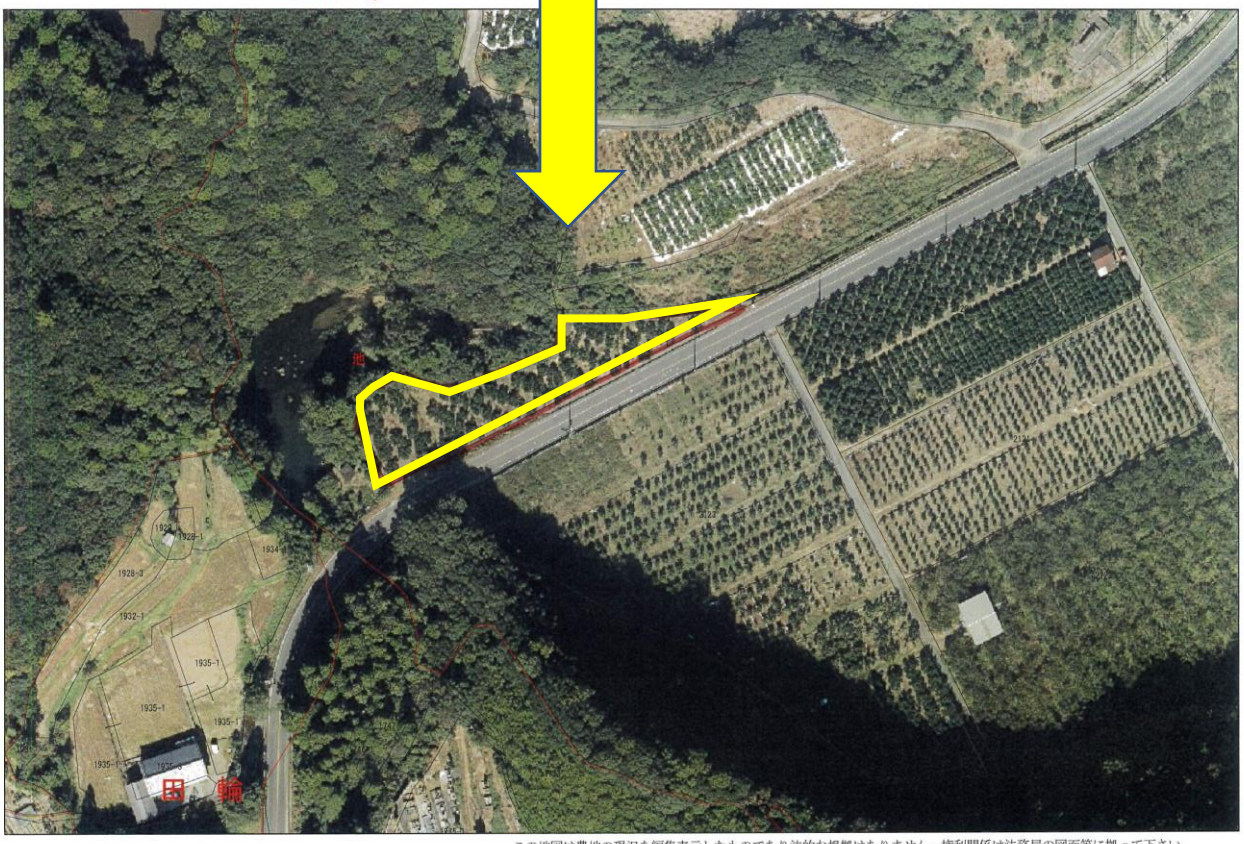

この地図は農地の現況を編集表示したものであり法的な根拠はありません。権利関係は法務局の図面等に拠って下さい。
三総合地第０００号　２０１７　三重県共有デジタル地図（写真地図データ　地上解像度２０ｃｍ）三重県市町総合事務組合

番号	９６－２
所在地	中立奥地 2123
面積	８,３１３㎡

この地図は農地の現況を編集表示し[illegible]り法的な根拠はありません。権利関係は法務局の図面等に拠って下さい。
三総合地第０００号　２０１７　三[illegible]ジタル地図（写真地図データ　地上解像度２０ｃｍ）三重県市町総合事務組合

2123



この地図は農地の現況を編集表示したものであり法的な根拠はありません。権利関係は法務局の図面等に拠って下さい。
三総合地第０００号　２０１７　三重県共有デジタル地図（写真地図データ　地上解像度２０ｃｍ）三重県市町総合事務組合

番号	９７
所在地	向井地 3443 他３筆
面積	８,３１３㎡

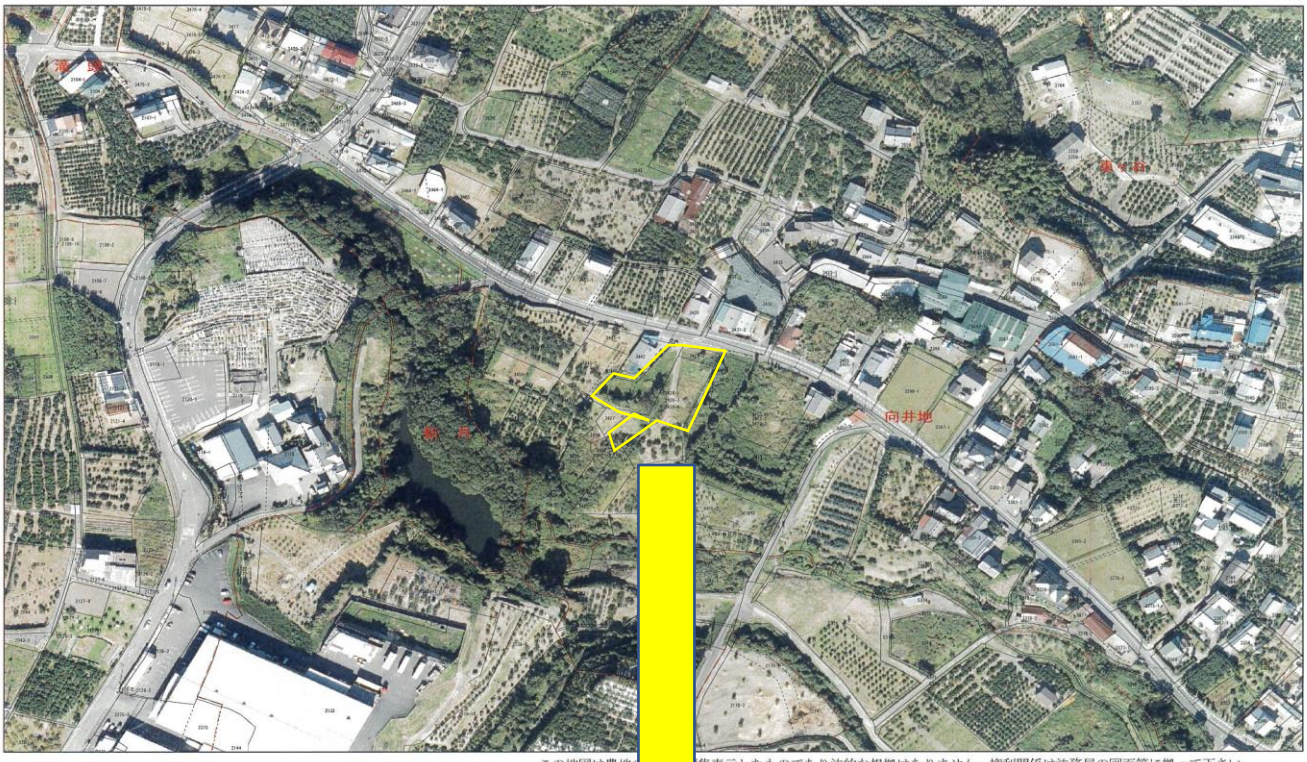

この地図は農地の　　集表示したものであり法的な根拠はありません。権利関係は法務局の図面等に拠って下さい。
三総合地第０００　　１７　三重県共有デジタル地図（写真地図データ　地上解像度２０ｃｍ）三重県市町総合事務組合

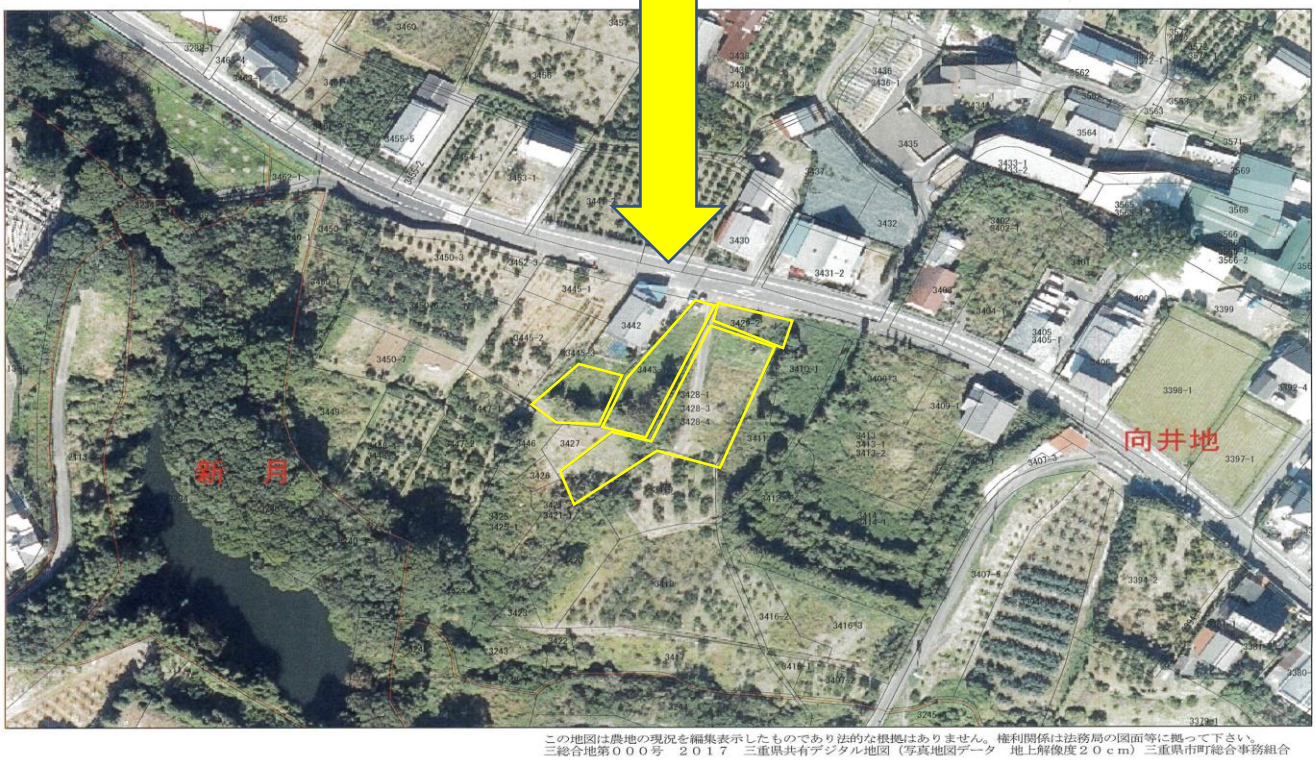

この地図は農地の現況を編集表示したものであり法的な根拠はありません。権利関係は法務局の図面等に拠って下さい。
三総合地第０００号　２０１７　三重県共有デジタル地図（写真地図データ　地上解像度２０ｃｍ）三重県市町総合事務組合

番号	９８
所在地	中立　更田 277 他４筆
面積	３,５７２㎡

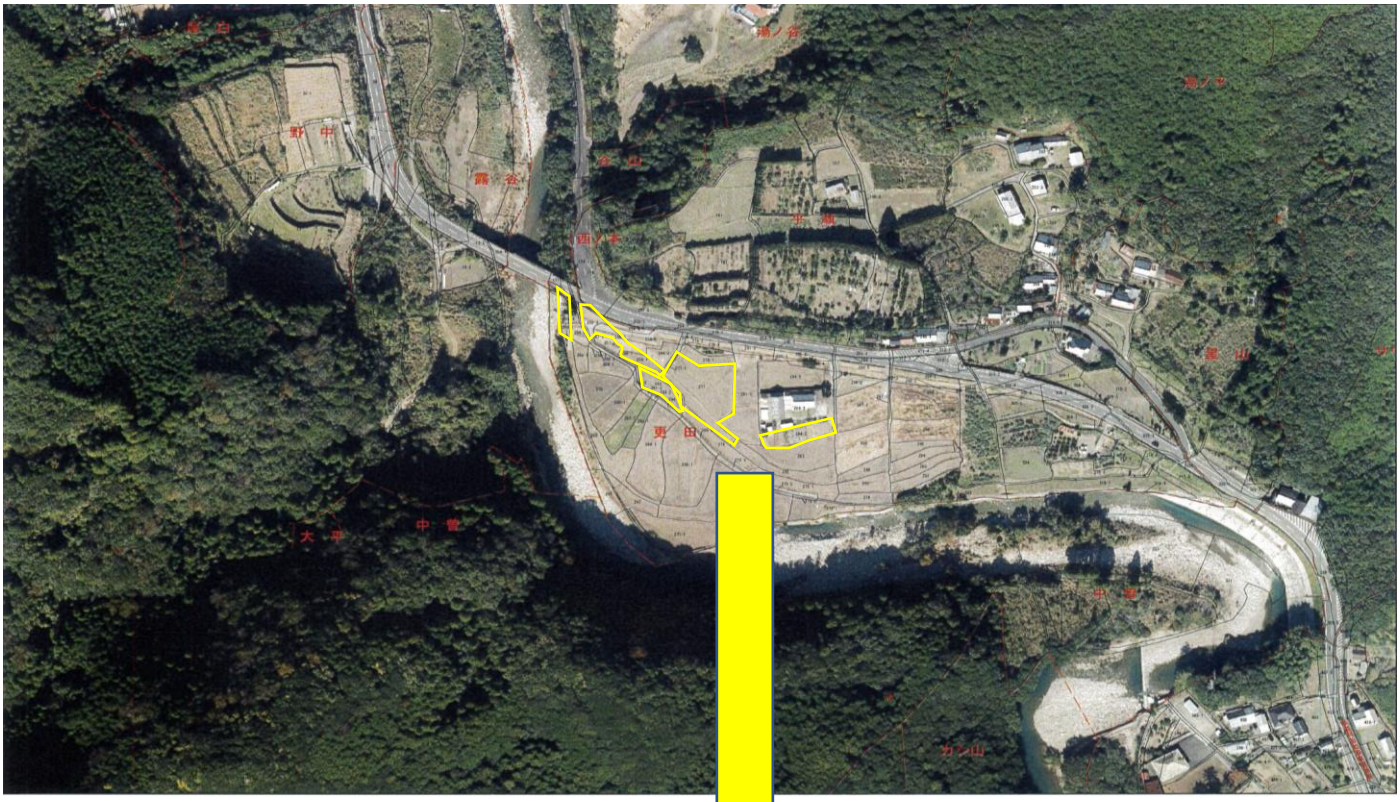

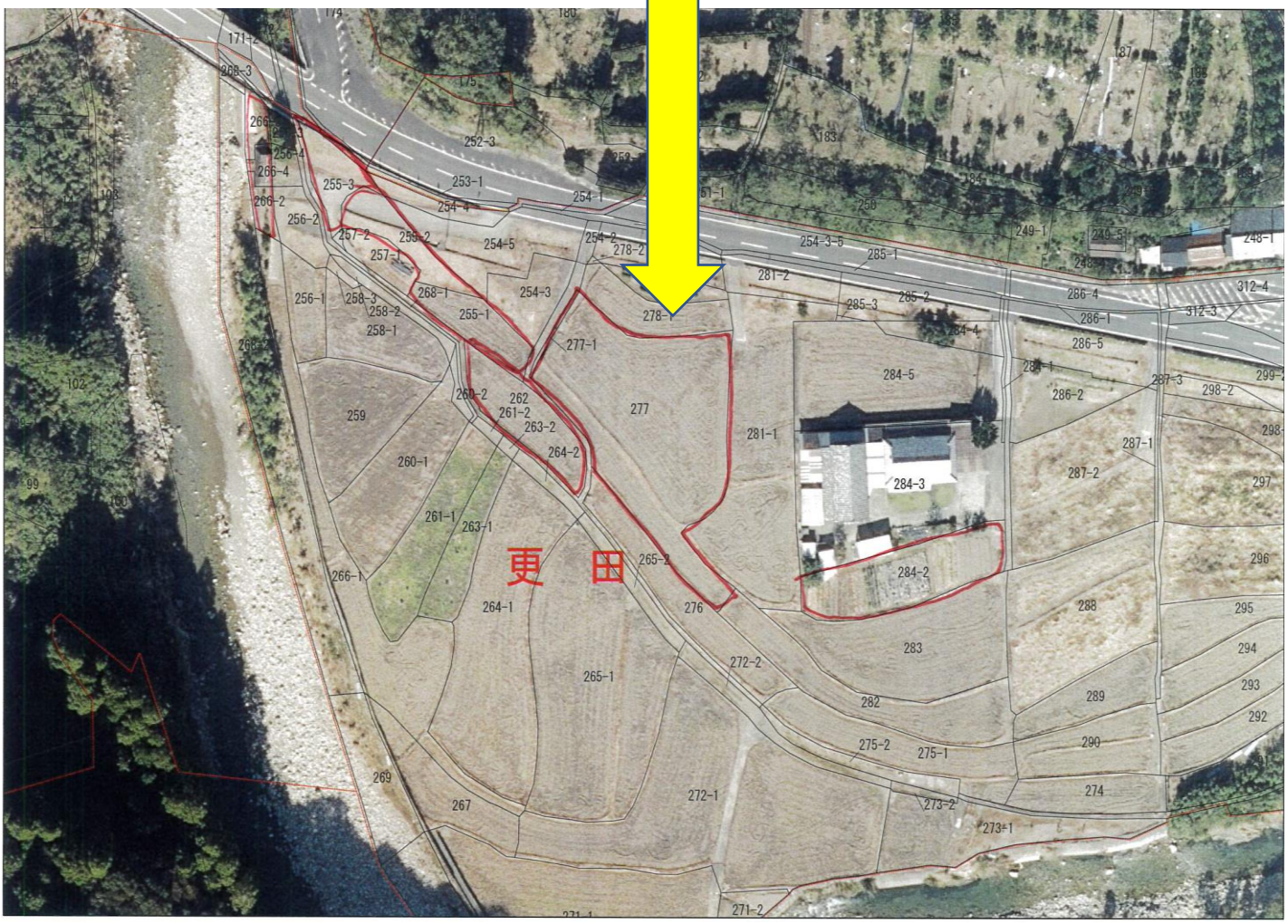

番号	９９-１
所在地	阿田和平見 6096-1
面積	７４０㎡

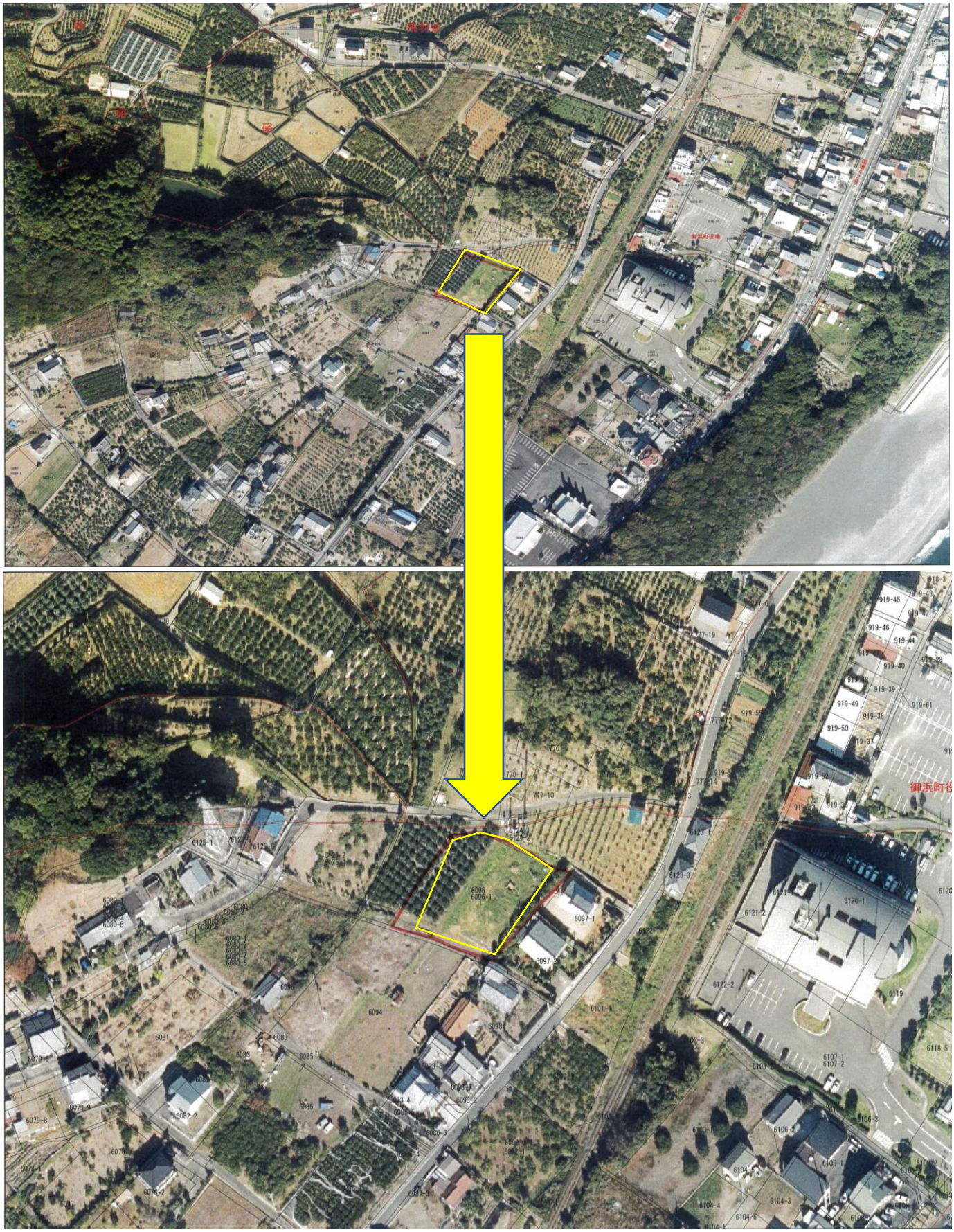

番号	９９-２
所在地	下市木大和田 1020-2
面積	１，０２８㎡

番号	１００
所在地	阿田和平見 6101-1
面積	３３４㎡